


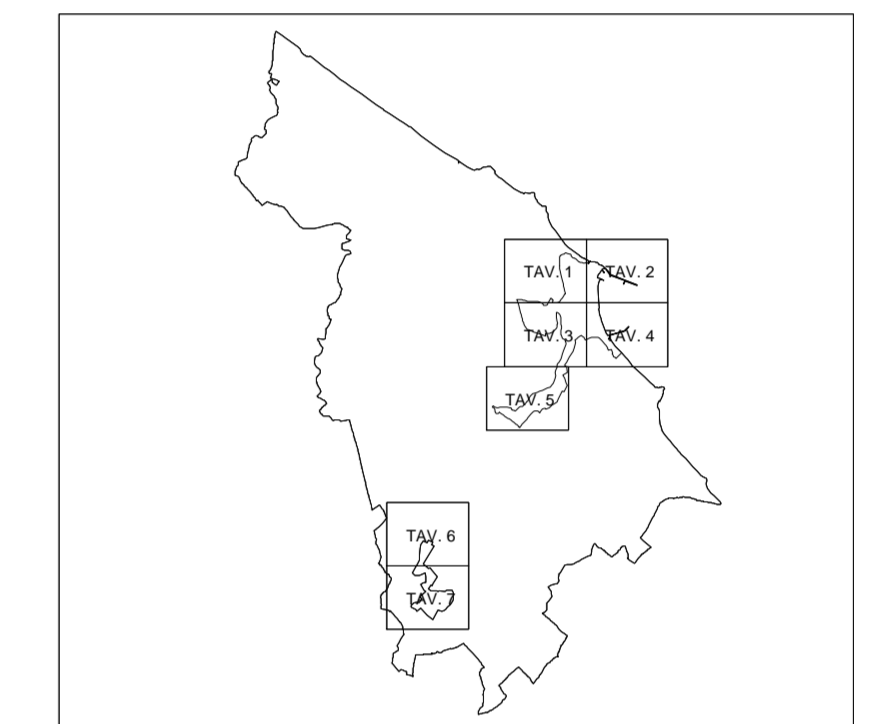


REGIONE ABRUZZO



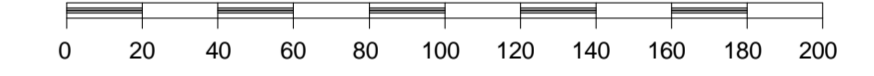
COMUNE DI  
**ORTONA (CH)**

Tav. 4



QUADRO D'UNIONE

Scala 1 : 2000



VERTICI	GAUSS - BOAGA	
	EST	NORD
NO	2.471.000	4.689.000
NE	2.472.800	4.689.000
SO	2.471.000	4.687.600
SE	2.472.800	4.687.600

L'equidistanza fra le curve è di 2 m. L'altimetria, espressa in metri, è riferita al livello medio del mare.  
Rappresentazione conforme al GAUSS BOAGA, sistema nazionale - fuso EST

SEGNI CONVENZIONALI

VIABILITA'	IMPIANTI - MANUFATTI
strada asfaltata	baracca
strada bianca rostrata	telone
strada secondaria	edificio
sentiero	edificio industriale
ponne	edificio di culto
marciapiedi	edificio in costruzione
<b>VIABILITA' FERROVIARIA</b>	trattore
asse binario	cabina elettrica
<b>IDROGRAFIA</b>	stata
fiume	simbolo camping
fosso	stazione
scollina	muro di laterizi
mare	muro a secco
scogliera	muro di scogliera
<b>OROGRAFIA</b>	palo elettrificato
punto quotato	traliccio elettrificato
scarpata naturale	
scarpata artificiale	
curva di livello diretta	
curva di livello secondaria	
curva di livello ausiliaria	
limite comunale	
<b>VEGETAZIONE</b>	
bosco	simbolo vigneto
filare di alberi	simbolo ulivo
limite coltura	altre essenze
albero isolato	simbolo frutteto
ciuffo d'erba	siepe